



wildkatz

Laat de natuur gewoon natuur zijn!

Alles voor uw bezoek aan het National Park

BELEEF DE NATUUR

Toegangspoorten tot het Nationaal Park, wandel- en fietspaden, ranger-tours en nog veel meer

SCHATKAMER NATUUR

Wat wordt er onderzocht en welke spannende ontdekkingen zijn er?

PARTNERS & REGIO

Nationaal Park en partner-bedrijven voor uw verblijf

WILDE KATTEN BELEVEN

In het wildpark kunt u ze observeren



Inhoud



NATIONAAL PARK

Hartelijk welkom	S. 4
De kleine nationale park-etiquette	S. 6



AANKOMST & ORIËNTATIE

Nationaal Park Hunsrück-Hochwald	S. 8
De weg naar de poorten van het Nationaal Park	S. 10
De toegangspoort Erbeskopf van het Nationaal Park	S. 12
De Nationaal parkpoort Wildenburg	S. 14
De toegangspoort tot het Nationaal Park Keltenpark	S. 16



BELEVEN & AANBIEDINGEN

Ontmoet rangers	S. 18
Natuurbelevingstours	S. 20
Fietsen	S. 22
Premium wandelingen	S. 24
Tours & info digitaal meenemen	S. 26
Trekkingcamps	S. 28
Kerk in het Nationaal Park	S. 29
Nationaal Park voor iedereen	S. 30



ONDERWIJS

Onderwijsaanbod voor jong en oud S. 32



ONDERZOEK

Onderzoek in het Nationaal Park S. 36

Mozaïek van leefgebieden S. 40

Schatkamer Nationaal Park S. 42



IN DIALOOG

Nationaal Park Academie en burgerforum S. 46



ROND HET NATIONAAL PARK

De nationale parkregio S. 48



PARTNER VAN HET NATIONAAL PARK

Overal een goed gevoel S. 50



NATIONAAL PARK

Hartelijk welkom

in het Nationaal Park Hunsrück-Hochwald!

Op de volgende pagina's nemen we u mee op reis door ons Nationaal Park. Er valt zoveel te beleven dat we er gemakkelijk boeken over zouden kunnen vullen. We willen u vooral nieuwsgierig maken naar meer.



Krijg een eerste indruk van de toegangspoorten tot het Nationaal Park en ontdek de fiets- en wandelroutes die het Nationaal Park omringen en doorkruisen. Tijdens onze rangertours kunt u letterlijk over de schouders van de rangers meekijken en hen alles vragen over het Nationaal Park – een antwoord krijgt u zeker!

Geniet van uw verblijf onder ons motto:
“De natuur de natuur laten zijn”!



NATIONAAL PARK

De kleine nationale park-etiquette

In het Nationaal Park staat respect voorop, want hier gaat het om de bescherming van de natuur en haar dieren. En ieder van ons kan daarbij helpen: kom bij voorkeur met de bus of trein, neem uw afval mee, maak geen kampvuur, wees stil en blijf op de gemarkeerde paden. De invloed van ons mensen is groter dan men denkt.

Het bos in het Nationaal Park verandert voortdurend en wordt steeds wilder. Bomen groeien, verouderen, vallen om en sterven af. Hun dood hout is een waardevolle leefomgeving voor zeldzame paddestoelen, korstmossen, mossen, kevers en andere insecten.

Bosbranden brengen deze leefomgeving in gevaar. Helaas neemt het risico op bosbranden toe als gevolg van de sterke klimaatverandering. Bijna alle bosbranden (90%) ontstaan door menselijk toedoen. Belangrijke informatie over het voorkomen van bosbranden is te vinden bij het Bundesamt für Bevölkerungsschutz und Katastrophenhilfe (Federaal Bureau voor Civiele Bescherming en Rampenbestrijding).



www.nlphh.de/bkk-waldbrand

TIP! Voor een geslaagd bezoek aan het Nationaal Park, zonder onaangename verrassingen, raden wij aan: stevige wandelschoenen, kleding die geschikt is voor het weer, voldoende drinken en eventueel een wandelstok. Controleer vooraf online de weersomstandigheden en de toestand van de paden!



Natuurdynamiek – Voorzichtigheid in het bos

Zware weersomstandigheden zoals wind, sneeuw of ijs kunnen gevaarlijk zijn voor bezoekers van het Nationaal Park. Bij extreme weersomstandigheden neemt het risico op afbrekende takken en omvallende bomen toe. Daarom vragen wij alle gasten voorzichtig te zijn, rekening te houden met de actuele weersomstandigheden en bij harde wind het bos indien nodig te vermijden.

AANKOMST & ORIËNTATIE

Nationaal Park Hunsrück- Hochwald

Overzichtskaart



NATIONAAL PARK- POORT KELTENPARK

Kelten & Ringwall
beleven

📄 S. 16





NATIONAAL PARK- POORT ERBESKOPF

Ontdek bos & moeras

📄 S. 12



NATIONAAL PARK- POORT WILDENBURG

Dieren observeren &
rotsen bewonderen

📄 S. 14



AANKOMST & ORIËNTATIE

De weg naar de poorten van het Nationaal Park



Openbaar vervoer

Alle toegangspoorten van het Nationaal Park zijn gemakkelijk bereikbaar met het openbaar vervoer. De stations Idar-Oberstein, Trier, Türkismühle en Neubrücke zijn de belangrijkste toegangspunten tot het Nationaal Park Hunsrück-Hochwald.

De volgende buslijnen brengen u naar het Nationaal Park en zijn toegangspoorten:

- Lijn 800:** Idar-Oberstein > Allenbach > Nationaal parkpoort Erbeskopf > Thalfang > Trier
- Lijn 835:** Idar-Oberstein > Schwollen > Rinzenberg > Birkenfeld > Neubrücke
- Lijn 840:** Idar-Oberstein > Kempfeld > Nationaal parkpoort Wildenburg > Morbach > Wittlich
- Lijn 850:** Idar-Oberstein > Vollmersbach > Mörschied > Stipshausen > Rhaunen
- Lijn 855:** Idar-Oberstein > Herrstein > Breienthal > Rhaunen
- Lijn 890:** Neubrücke > Birkenfeld > Nationaal parkpoort Erbeskopf > Nationaal parkpoort Wildenburg > Rhaunen
- Lijn 899:** Weierbach > Kupferbergwerk > Herrstein > Asbach > Nationaal parkpoort Wildenburg



Nationaalpark-poorten – ideale startpunten

De toegangspoorten van het Nationaal Park zijn ideale vertrekpunten voor uw bezoek: ze zijn goed bereikbaar met het openbaar vervoer en beschikken over voldoende parkeergelegenheid voor auto's en bussen. Bij de toegangspoorten kunt u deelnemen aan tal van activiteiten. Bij de balies van de toegangspoorten krijgt u alle belangrijke informatie over het Nationaal Park en de regio rondom het Nationaal Park. De poorten vormen het vertrekpunt voor rangertours en voor veel fiets- en wandelroutes die door het Nationaal Park lopen. In de buurt van elke poort van het Nationaal Park ligt een trekkingskamp waar u kunt overnachten in de wildernis. Elk van de drie poorten heeft zijn eigen bijzondere hoogtepunten. Het is daarom de moeite waard om ze allemaal te verkennen om de verschillende facetten van het Nationaal Park te ontdekken.



Live mobiele kaart voor uw locatie
<https://netz.rnn.info>



Alle dienstregelingen en
www.rnn.info





AANKOMST & ORIËNTATIE

De toegangspoort Erbeskopf van het Nationaal Park

Beleef bos & moeras

Aan de voet van de hoogste berg van Rijnland-Palts ligt de toegangspoort Erbeskopf van het Nationaal Park. Aan de balie helpen onze collega's u graag met alle informatie over het Nationaal Park en de regio.



Bij de toegangspoort tot het Nationaal Park Erbeskopf ontmoet u ook onze rangers, die u op bepaalde dagen uitnodigen voor een rangertour. Ook digitale tours, die in het Nationaal Park worden aangeboden, starten hier en leiden u via bewegwijzerde paden door het Nationaal Park.

De binnententoonstelling is niet alleen interessant op regenachtige dagen. Ze neemt u mee in een mysterieuze, interactieve en multimediale ontdekkingsstocht door het Nationaal Park.

De buitententoonstelling “De natuur kent geen grenzen”. De omliggende cultuurlandschappen bieden nog meer spannende mogelijkheden voor het behoud van de ecologische diversiteit.

Openingstijden: maandag t/m zondag, 9-17 uur, gesloten: 14 dagen in november (zie www.nlphh.de), 24/25/31 december en 1 januari.

Toegang: gratis

Rangertochten: www.nlphh.de/termine

Adres: Nationaal parkpoort Erbeskopf · 54426 Hilscheid

Openbaar vervoer: lijn 800 vanuit Trier en Idar-Oberstein, lijn 890 vanuit Neubrücke en Rhaunen





AANKOMST & ORIËNTATIE

De Nationaal parkpoort Wildenburg

Dieren observeren & rotsen bewonderen

Het rotslandschap rond de Wildenburg is een van de bijzondere attracties van het Nationaal Park. Centraal staan de indrukwekkende, deels bizar gevormde kwartsietrotsen.





Ga op ontdekkingstocht: u kunt de rotsen op eigen houtje bewonderen of onze rangertour boeken. Bij de zogenaamde “Rosselhalden”, de kleine rotszeeën, kunt u de ongerepte natuur van het Nationaal Park van dichtbij beleven.

Voor dierenliefhebbers biedt het nabijgelegen wildpark de mogelijkheid om wilde dieren van dichtbij te observeren. Het park wordt momenteel gerenoveerd.

Voor een ervaring met een prachtig uitzicht nodigen wij u uit op de Wildenburg. Na 80 treden te hebben beklommen, wacht u een fantastisch 360°-uitzicht over de Hunsrück en het Hochwald.

Openingstijden wildpark: dagelijks van 9 tot 17 uur

Toegangsprijzen en data voor rangertours: www.nlphh.de

Adres: Wildenburger Straße 22 · 55758 Kempfeld

Openbaar vervoer: lijn 840 vanaf station Idar-Oberstein en station Wittlich, lijn 890 vanaf station Neubrücke en Rhaunen





AANKOMST & ORIËNTATIE

De toegangspoort tot het Nationaal Park Keltenpark

Natuurlijk, met geschiedenis

De toegangspoort tot het Keltenpark in het Nationaal Park is een absolute blikvanger. De spannende tentoonstelling binnen, die zowel de Keltische cultuurgeschiedenis als het Nationaal Park als thema heeft, smaakt naar meer.





Dat ‘meer’ kunt u beleven in het nabijgelegen Keltendorf, een gereconstrueerde Keltische nederzetting die u een bijzonder kijkje in het verleden biedt.

De nabijgelegen ringwal is een van de meest indrukwekkende Keltische vestingwerken in Europa. We raden u aan deze te verkennen via de aangegeven wandel- en fietspaden.

Onze rangers geven hier ook rondleidingen op vaste dagen.

Openingstijden en toegangsprijzen:

www.nlphh.de/orientieren/tore/keltenpark

Adres: Ringwallstraße 80 · 66620 Nonnweiler

Openbaar vervoer: R 20 vanaf station Türkismühle en Hermeskeil





BELEVEN & AANBIEDINGEN

Ontmoet rangers

Inzicht in het werk in het Nationaal Park

In Duitsland staan rangers officieel bekend als Naturwacht, Naturschutzwacht of Nationalparkwacht. Ze werken in nationale natuurgebieden, voor natuurbeschermingsinstanties en bij biologische stations. In het Nationaal Park Hunsrück-Hochwald zijn onze rangers regelmatig op controle- en observatietours. Maak van de gelegenheid gebruik om hen tijdens hun werk te ontmoeten. De rangers beantwoorden graag al uw vragen over het Nationaal Park. Om hen te ontmoeten, raden wij u aan om naar de toegangspoorten van het Nationaal Park te gaan of de bewegwijzerde wandelpaden in het Nationaal Park te volgen.



Voor meer informatie
en aanmelding op
www.nlphh.de/termine

Rangertochten

Tussen april en oktober worden er regelmatig rangertours georganiseerd bij alle drie de toegangspoorten van het Nationaal Park en bij de rangerposten in Muhl en Thranenweier. Deze gratis tochten voor gezinnen en individuele bezoekers bieden de kans om met rangers mee te lopen en meer te leren over hun werk in het Nationaal Park. De tochten hebben verschillende lengtes en duren ongeveer 2-3 uur.





BELEVEN & AANBIEDINGEN

Natuurbelevingstours

Op pad met de gidsen van het Nationaal Park

Nationale parkgidsen zijn net als rangers speciaal opgeleid en beschikken als bospedagogen en gecertificeerde natuur- en landschapsgidsen over een uitgebreide kennis van flora en fauna.

Het aanbod van de gidsen van het Nationaal Park is zeer gevarieerd en varieert van begeleide wandelingen en fietstochten tot rondleidingen over speciale onderwerpen zoals moerassen, Rosselhalden of Kelten. Of het nu in het Duits, Engels, Frans of Hunsrücker Platt is, de tochten worden volledig afgestemd op uw wensen. De gidsen van het Nationaal Park verheugen zich op uw aanvraag.





Vind en boek tochten met gidsen van het
Nationaal Park via de online kalender:
www.nlphh.de/termine



Voor individuele tochten kunt u terecht op
www.nlphh.de/znf-buchen



BELEVEN & AANBIEDINGEN

Fietsen

U kunt het Nationaal Park verkennen via tien bewegwijzerde fietsroutes. Alle toegangspoorten tot het Nationaal Park zijn met de fiets bereikbaar. De routes verbinden de aangrenzende dorpen en zijn aangesloten op de fietsroute van het Nationaal Park. Zo beleeft u de natuur van dichtbij én op een duurzame manier. De routes lopen door ongerepte boslandschappen. Blijf alstublieft op de aangegeven fietspaden! Voetpaden, smalle paadjes en onderhoudswegen zijn verboden om een respectvolle coëxistentie tussen mens en natuur te waarborgen.

Op de toegestane routes vindt u een mix van bos- en bospaden, vaak met uitdagende hellingen en grof grind. Let bij hellingen op oneffenheden in de bodem en blijf altijd alert, want u deelt de paden met wandelaars, die altijd voorrang hebben. Houd er ook rekening mee dat u zich in een echt natuurgebied bevindt: val-lend dood hout of omvallende bomen behoren tot de natuurlijke gevaren. Op stormachtige dagen is het raadzaam om het bos te vermijden voor de veiligheid.

Geniet van de tocht, maar wees voorzichtig en respecteer de natuur.



Tochten Plannen



<https://www.rlp-tourismus.com/de/service/rheinland-pfalz-erleben-app>



<https://www.urlaub.saarland/service/saarland-touren-app>



www.bike-region-hunsrueck-nahe.de





BELEVEN & AANBIEDINGEN

Premium wandelingen

Op pad in de wildernis



Saar-Hunsrück-Steig

De meermaals be kroonde premiumlangeafstandswandelroute Saar-Hunsrück-Steig loopt 415 kilometer van Perl (Saarland) tot Boppard aan de Rijn. Vier etappes (9 t/m 12) van deze populaire wandelroute lopen door het Nationaal Park Hunsrück-Hochwald. U begint in Nonnweiler en wandelt over de Keltische ringwal, door beukenbossen, moerassen, over de Erbeskopf en naar de Wildenburg tot aan Idar-Oberstein.

Etappe 9: Nonnweiler – Börfink / Einschieder Hof

↔ 13,7 km | Moeilijkheidsgraad: moeilijk

Etappe 10: Börfink – Erbeskopf (Thalfang) – Morbach

↔ 29,7 km | Moeilijkheidsgraad: moeilijk

Etappe 11: Morbach-Langweiler – Kempfeld

↔ 18,4 km | Moeilijkheidsgraad: gemiddeld

Etappe 12: Kempfeld – Herborn – Idar-Oberstein (oude binnenstad)

↔ 19,1 km | Moeilijkheidsgraad: gemiddeld



Wilder Wald – Controleer voor uw wandeling of er omleidingen of afsluitingen zijn.

www.saar-hunsrueck-steig.de



Traumschleifen (Droomlussen)

De Traumschleifen zijn premium rondwandelingen die je niet mag missen. Zes van deze bijzondere routes lopen door het Nationaal Park en bieden een wandelervaring van de buiten-categorie. Elke route heeft haar eigen karakter en laat een unieke kant van het park zien, van stille bossen tot indrukwekkende vergezichten.

Börfinker Ochsentour

↔ 10 km | Moeilijkheidsgraad: gemiddeld

Trauntal-Höhenweg

↔ 12,4 km | Moeilijkheidsgraad: gemiddeld

Dollbergsschleife

↔ 11,2 km | Moeilijkheidsgraad: gemiddeld

Hubertusrunde

↔ 9,5 km | Moeilijkheidsgraad: gemiddeld

Gipfelrauschen

↔ 7,5 km | Moeilijkheidsgraad: gemiddeld

Fort Kirschweiler


↔ 9,1 km | Moeilijkheidsgraad: gemiddeld



BELEVEN & AANBIEDINGEN

Tours & info digitaal meenemen

Een app voor het hele Nationaal Park



De app van het
Nationaal Park
Hunsrück-Hochwald –
Download nu gratis!

Meer informatie op:
www.nlph.de/app





Onze app voor het Nationaal Park Hunsrück-Hochwald biedt tal van mogelijkheden om het Nationaal Park op elk moment individueel en zonder beperkingen te beleven:




Interactieve kaart

Vind alle toegangspoorten en ontmoetingsplaatsen van rangers in het Nationaal Park en plan uw bezoek. Onze partners in het Nationaal Park nodigen u uit om te komen eten, drinken of overnachten.



Digitale rondleidingen

Vind een geschikte tour! Er zijn korte en lange tours, tours voor gezinnen met kinderwagens of voor rolstoelgebruikers, en audiotours voor mensen met een visuele beperking en voor wie liever luistert. Er zijn ook tours in eenvoudige taal en in het Engels.



Scanpunten

Op sommige plaatsen in het Nationaal Park staan borden met scangebieden. Hier biedt de app naast de tourbegeleiding leuke extra informatie, quizvragen en nog veel meer. Zo brengen we verborgen natuurverhalen tot leven. Natuurbehoud, digitaal!



De trekkingcamps moeten vooraf online worden geboekt.

Geopend: 01.04 – 31.10

Kosten: € 15 per platform



[www.nlphh.de/
trekkingcamps](http://www.nlphh.de/trekkingcamps)

BELEVEN & AANBIEDINGEN

Trekkingcamps

Slapen onder de sterrenhemel, gewekt worden door de vogels en de zonsopgang in de vrije natuur beleven: dat bieden onze trekkingcamps. Of u nu alleen, met z'n tweeën, met het gezin of met een kleine wandelgroep bent: onze trekkingcamps zijn de ideale plek voor wildernis en avontuur – of voor wie de Saar-Hunsrück-Steig wil bewandelen.

In het Nationaal Park Hunsrück-Hochwald zijn er drie trekkingcamps met elk 2 platforms. Deze liggen in de buurt van onze toegangspoorten tot het Nationaal Park Wildenburg, Erbeskopf en Keltenpark. De kampen zijn via wandelroutes in dagetappes met elkaar verbonden. Ze liggen afgelegen van de dorpen, verscholen in de natuur en zijn alleen te voet bereikbaar. Trekkers moeten zelf voor water en eten zorgen. Vuur maken is verboden.



BELEVEN & AANBIEDINGEN

Kerk in het Nationaal Park

Midden in het Nationaal Park, in het Hunsrückdorp Neuhütten-Muhl, staat de nationaalparkkerk St. Josef. Onder de titel “Kirche im Nationalpark” (kerk in het Nationaal Park) vinden hier uiteenlopende evenementen plaats. Het is ook een bestemming voor pelgrims-wandelingen. Data, startpunten en thema's vindt u op internet of in de dagbladen. Vlakbij begint het nationaalpark-scheppingspad. Hier komen spiritualiteit, natuur en cultuur samen.



www.nationalparkkirche.de

BELEVEN & AANBIEDINGEN

Nationaal Park voor iedereen

Beleef het Nationaal Park Hunsrück-Hochwald zonder belemmeringen

Of u nu slechthorend, slechtziend of slechtlopend bent of taal- en begripsbarrières hebt: iedereen moet kunnen genieten van de bijzondere natuur en cultuur van het Nationaal Park. Het Nationaal Park Hunsrück-Hochwald heet mensen met een beperking van harte welkom en biedt een groot aantal barrièrevrije voorzieningen, zodat echt iedereen van deze bijzondere plek kan genieten.

Reisen für Alle





Boeking en informatie:
Tel.: 06131 884152-0
E-mail: poststelle@nlphh.de



[www.nlphh.de/
barrierefrei](http://www.nlphh.de/barrierefrei)



Voor mensen met een mobiliteitsbeperking: De binnen- en buitententoonstelling bij de toegangspoort van het Nationaal Park Erbeskopf zijn gedeeltelijk toegankelijk voor mindervaliden volgens Reisen für Alle. Ook de eilandtour (lengte: 2 km, start: Rangerstützpunkt Thranenweier, An der K49, 54422 Börfink) kan op eigen houtje worden verkend met de app. Voor de eilandtour worden tussen april en oktober op bepaalde data ook ranger-tours aangeboden.

Voor mensen met een gehoorbeperking: De binnententoonstelling bij de toegangspoort van het Nationaal Park Erbeskopf is gedeeltelijk toegankelijk voor mindervaliden volgens de richtlijnen van Reisen für Alle. Mobiele FM-installaties kunnen voor alle rondleidingen worden gereserveerd. Rondleidingen op eigen gelegenheid zijn te vinden in de app van het Nationaal Park.

Voor mensen met een visuele beperking: De eilandtour (lengte: 2 km, start: Rangerstützpunkt Thranenweier, An der K49, 54422 Börfink) heeft een wegbeschrijving in braille. De luister-cd kan vooraf worden geleend. Als alternatief is er een luistertour in de app. (De app bevat niet de inhoud van de audio-cd, maar een audiotour van de Arnika-Moor-Rundweg.)

Voor mensen met een cognitieve beperking: Arnika-Moor-Rondwandering in eenvoudige taal met de app (lengte: 2 km, start: Rangerbasis Thranenweier, An der K49, 54422 Börfink).



ONDERWIJS

Onderwijsaanbod voor jong en oud

De wildernis ontdekken en begrijpen

Het Nationaal Park Hunsrück-Hochwald biedt als buitenschoolse leerplek talloze mogelijkheden om de wildernis met alle zintuigen te beleven. Enthousiasme voor onze natuur opwekken, verantwoord handelen en openstaan voor veranderingen zijn belangrijke doelstellingen van ons educatieve werk.

Wat 'de natuur de natuur laten zijn' betekent, leren bij ons niet alleen de kinderen en jongeren tijdens onze verschillende activiteiten, maar ook de pedagogen.



LernOrt
Nachhaltigkeit
Rheinland-Pfalz



Onze diverse educatieve mogelijkheden vindt u op www.nlphh.de/bildung

Aanbod voor scholen

Beleef samen met onze rangers een ochtend vol ontdekkingen in het oerbos van morgen. Van de kleuterschool tot de middelbare school, er is voor iedereen een passend aanbod.

Periode: van april tot oktober

Doelgroep: scholen

Educatieve dozen

Haal het Nationaal Park in de klas! Onze educatieve dozen die u kunt lenen, brengen de thema's van het Nationaal Park op een speelse manier dichterbij.

Periode: het hele jaar door

Doelgroep: kleuter- en basisscholen, groep 1-2

Werkbladen en video's

Gebruik lesmateriaal dat is afgestemd op de leerplannen van Rijnland-Palts en Saarland direct in de les en verrijk de lessen met onderwerpen uit het Nationaal Park in het kader van onderwijs voor duurzame ontwikkeling. De documenten zijn alleen beschikbaar in het Duits.

Periode: het hele jaar door

Doelgroep: basisschool tot en met voortgezet onderwijs



Quizen voor schoolklassen

Vul het bezoek aan de toegangspoorten van het Nationaal Park aan met een raadsel. Hier vindt u de quizen die bij de tentoonstelling horen en die schoolklassen zelfstandig kunnen oplossen.

Periode: het hele jaar door

Doelgroep: basisschool tot en met voortgezet onderwijs 2

Bijscholingen voor leerkrachten

Kom meer te weten over onderwijs in en met de wildernis. De bijscholingen over wildernis- en milieueducatie van het Nationaal Park verbreden uw vakkennis en methodisch-didactische vaardigheden voor het begeleiden van kinderen en jongeren in de natuur.

Periode: meerdere keren per jaar

Doelgroep: leerkrachten uit kleuterscholen en scholen

Junior Ranger

Junior Rangers zetten zich in als ambassadeurs voor de natuur. Tijdens de bijeenkomsten wachten de Junior Rangers spannende wandelingen, excursies, terreinoefeningen, kampvuren, soortenleer en natuurbescherming.

Periode: eenmaal per maand

Doelgroep: kinderen van 10 tot 14 jaar



Alle informatie over het programma “Junior Ranger” en de aanmelding vindt u op:



www.nlphh.de/junior-ranger





onderzoeks-
project
aasecologie

ONDERZOEK

Onderzoek in het Nationaal Park

In het Nationaal Park Hunsrück-Hochwald kan de natuur zich op een groot gebied vrijwel zonder menselijke invloed ontwikkelen. Maar wat gebeurt er in deze wildernisgebieden en hoe kan dit ons helpen om ook buiten het Nationaal Park met de natuur om te gaan?

Om dit te onderzoeken, werkt het Nationaal Park Hunsrück-Hochwald samen met tal van onderzoeksinstituten en andere beschermde gebieden. Dr. Andrea Kaus-Thiel is binnen het parkbeheer verantwoordelijk voor deze onderzoekssamenwerking. De gepromoveerde bioloog werkt sinds 2016 in het Nationaal Park. Daarvoor gaf ze les in natuurwetenschappen en biologie op scholen.



Andrea, wat is er zo spannend aan een Nationaal Park?

Het mooie is dat je alles los kunt laten. De natuur kan zich in het Nationaal Park vrijwel zonder ingrijpen ontwikkelen en er gebeurt wat er gebeurt. Dat komt ook de biodiversiteit ten goede en is natuurbescherming naast de ‘klassieke’ natuurbescherming of soorten- en biotoopbescherming. We kunnen deze gebieden door middel van monitoring en onderzoek observeren en daarbij van de natuur leren. In de context van de klimaatverandering is het natuurlijk erg interessant om te zien hoe de natuur met de veranderingen omgaat. Welke soorten profiteren, en welke komen juist in de knel? Spannend is ook de vraag: welke aanpassingsmechanismen werken die we nog niet op het netvlies hebben?

Wat kan onderzoek hier precies bijdragen?

Met de vele onderzoeksprojecten, die deels over een langere periode lopen, kijken we nauwkeurig toe. Dat helpt om inzicht te krijgen in moeilijke kwesties. Want onderzoek en de daaruit voortvloeiende gegevens leveren soms inzichten op die ons kunnen helpen om de wereld, onze planeet, ons ecosysteem en ook dit nationale park beter te begrijpen. En die nieuwe kennis willen we graag delen. Daarom worden de bevindingen verwerkt in onze tentoonstellingen, rondleidingen en milieueducatieve programma's.



Dr. Andrea
Kaus-Thiel
bioloog



Welke onderzoeksprojecten lopen er momenteel?

Heel veel, ik kan ze hier helaas niet allemaal noemen. Naast de klassieke monitoring, het permanente, open observatie zonder een precieze vraagstelling, zijn er ook enkele concrete onderzoeksvragen die momenteel worden behandeld. Bijvoorbeeld het aasecologieproject. Dit project loopt in bijna alle Duitse nationale parken en onderzoekt een vrijwel onbekend ecosysteem, namelijk kadavers. Wat op het eerste gezicht misschien vies lijkt, onthult een fascinerende biodiversiteit.

Wie een overzicht wil krijgen van het onderzoek in ons Nationaal Park, kan onze twee onderzoeksrapporten raadplegen. We hebben net het tweede onderzoeksrapport gepubliceerd.



FORSCHUNGSBAND 20

Het onderzoeksrapport van het Nationaal Park

Er zijn twee onderzoeksrapporten. Het eerste is in 2021 verschenen, het tweede deel eind 2024. Het Nationaal Park biedt beide onderzoeksrapporten voor alle geïnteresseerden als onlineversie aan op:



www.nlphh.de/forschungsband



ONDERZOEK

Mozaïek van leefgebieden

De flora en fauna in het Nationaal Park Hunsrück-Hochwald bieden veel bijzonderheden en ook enkele unieke kenmerken. Oude beukenbossen met verspreide hellingmoerassen maken ongeveer de helft van het oppervlak van het Nationaal Park Hunsrück-Hochwald uit. Hier groeit voornamelijk de rode beuk, wereldwijd gezien een vrij zeldzame soort. Deze bomen mogen hier oud worden, vergaan, rotten en zich op natuurlijke wijze vernieuwen. Oude beukenbossen worden in heel Europa beschouwd als een ernstig bedreigde habitat.

Soortenrijke habitats

Het Duitse federale bureau voor natuurbescherming beschouwt het gebied nu al als een “hotspot voor biologische diversiteit”. Hier vinden wilde katten, zwarte ooievaars en zwarte spechten een leefgebied. Edelherten, reeën en wilde zwijnen komen ook veel voor. Voor de natuurbescherming zijn echter de kleinere soorten die oud hout, moerassen en bosweiden bevolken van groot belang. 1400 keversoorten vinden hun leefgebied in dood hout, 17 vleermuissoorten zijn afhankelijk van hollen in dode bomen en 1500 paddestoelensorten breken het hout af.



De schorskevers (*Aradidae*)

Het zijn enkele millimeters grote wantsen die zich verschuilen in oud en dood hout. In Duitsland zijn 25 soorten schorswantsen bekend. Ze voeden zich met houtafbrekende paddestoelen. Waar schorswantsen voorkomen, is het bos natuurlijk.

In het Nationaal Park Hunsrück-Hochwald zijn momenteel 9 soorten schorswantsen aangetroffen. Daarmee is de soortenrijkdom in vergelijking met andere natuurlijke bossen zeer groot.



Kijk eens wie zich hier verstoppt!

De tondelzwam (*Fomes fomentarius*)

Dit is een paddenstoel die graag verzwakte loofbomen aantast. Daarom zie je de tondelzwam vooral vaak in natuurlijke loofbossen met veel dood hout. Veel insectensoorten, vooral de larven, voeden zich met de tondelzwam, zoals schorswantsen en keversoorten. Zo vergroot hij de biodiversiteit en biedt hij voedsel en leefruimte voor andere soorten.

Meer soorten, habitats en belangrijke onderwerpen over het Nationaal Park vind je hier:



[www.nlphh.de/
wissensportal](http://www.nlphh.de/wissensportal)





ONDERZOEK

Schatkamer Nationaal Park

De universiteit van Koblenz is samenwerkingspartner van het Nationaal Park Hunsrück-Hochwald. Prof. Dr. Eberhard Fischer en Dr. Dorothee Killmann van de afdeling Biologie voeren al vele jaren onderzoek uit in het beschermde gebied. Samen met Burkhard Leh en andere collega's hebben ze een nieuwe rode alg ontdekt in de moerasbeken van het Nationaal Park. Het is de tweede nieuw beschreven soort in het Nationaal Park Hunsrück-Hochwald. In 2015 werd al de nieuwe korstmossoort *Verrucaria hunsrueckensis* (Hunsrück-warzenflechte) gevonden.



Mevrouw Killmann, meneer Fischer, wat is er zo bijzonder aan de nieuw ontdekte rode alg?

*De nieuwe rode alg *Hoefkenia hunsrueckensis* is niet alleen een nieuwe soort, maar zelfs een nieuw geslacht. Hij werd altijd aangeduid als Vogezen-kikkerdrilalg. Uitgebreide DNA-analyses hebben vervolgens aangetoond dat het om een nieuwe algensoort gaat. Dat was een ontdekking!*

Wat zegt dat over het gebied?

Het Nationaal Park is echt een schatkamer voor de Hunsrück. Het is uitzonderlijk in Midden-Europa om met de Hunsrück-rode alg een nieuwe soort en met de Hunsrück-wrattenkorstmoss een nieuwe soort te ontdekken. Dat toont het bijzondere belang van dit gebied voor de natuurbescherming aan. Met zijn zeer oude beukenbossen, de Rosselhalden en de tot 3000 jaar oude hellingmoerassen zijn hier op een zeer klein oppervlak heel verschillende biotopen te vinden, die veel leefgebieden bieden voor een werkelijk indrukwekkend aantal soorten. Er is hier waarschijnlijk nog veel dat we nog niet ontdekt hebben.



Prof. Dr.
Eberhard Fischer,
Dr. Dorothee
Killmann &
Burkhard Leh




De Hunsrück-wrattenkorstmos (*Verrucaria hunsrueckensis*)

Deze korstmos werd in 2015 ontdekt en is een nieuwe soort. Korstmossen bestaan doorgaans uit 3 symbiotische partners (2 schimmels en 1 alg). Korstmossen zijn overlevingskunstenaars die dankzij symbiose leefgebieden kunnen koloniseren die schimmels of algen alleen niet zouden kunnen koloniseren.



De Hunsrück-rode alg (*Hoefkenia hunsrueckensis*)

De in 2024 nieuw beschreven Hunsrück-rode alg komt veel voor in de moerasbeekjes van het Nationaal Park. Hij groeit in schone en heldere brongebieden van voedselarme beekjes. Hij is een belangrijke bio-indicator voor een uitstekende waterkwaliteit. Het nieuwe rode algengeslacht is vernoemd naar de voormalige minister van Milieu van Rijnland-Palts, Ulrike Höfken, die een belangrijke rol heeft gespeeld bij de oprichting van het Nationaal Park.





IN DIALOOG

Nationaal Park Academie en burgerforum

De Nationaal Park Academie en het burgerforum zijn centrale evenementen van het Nationaal Park Hunsrück-Hochwald, die burgerparticipatie en een open dialoog bevorderen.

De Nationaal Park Academie is een regelmatig terugkerende lezingenreeks, waarbij telkens een ander thema rond het Nationaal Park centraal staat. Deelname staat open voor alle geïnteresseerden, of het nu gaat om inwoners van de regio, gasten, scholieren, studenten, een vakpubliek of partners van het Nationaal Park.

Daarnaast organiseert het Nationaal parkbureau minstens één keer per jaar een burgerforum. Dit evenement heeft als doel de bevolking vroegtijdig te informeren over actuele ontwikkelingen en plannen in het Nationaal Park en hen actief te betrekken bij besluitvormingsprocessen. In het burgerforum hebben de deelnemers de gelegenheid om vragen te stellen en zich te verdiepen in geplande maatregelen, zoals het Nationaal parkplan of het wandelplan.

Zowel de Nationaal Park Academie als het burgerforum kunnen gratis en zonder voorafgaande aanmelding worden bezocht.



Spannende en afwisselende onderwerpen in de Nationaal Park Academie



Alle data online op www.nlphh.de/termine



RONDON HET NATIONAAL PARK

De nationale parkregio

De nationale parkregio omringt het nationale park in alle vier windrichtingen en biedt naast de ongerepte natuur van het nationale park nog vele andere attracties.



De nationale parkregio

Alle informatie over de nationale parkregio vindt u op:



www.nationalparkregion-hunsrueck-hochwald.de





Frauenburg

Verbandsgemeinde Baumholder



Windklang

Verbandsgemeinde Thalfang



Grimbürg

Verbandsgemeinde Hermeskeil



Bostalsee

Nohfelden u. St. Wendeler Land



Burg Baldenau

Morbach



Keltenring & Primstalsperre

Nonweiler



Felsenkirche

Idar-Oberstein



Mörschieder Burr

Verbandsgemeinde Herrstein-Rhaunen



Nohener Naheschleife


Verbandsgemeinde Birkenfeld

NATIONAALPARK-PARTNERS

Overal een goed gevoel

Onze partners tonen hun inzet niet alleen met een label aan de deur. Ze zetten zich actief in voor meer milieubescherming en toegankelijkheid. Accommodaties in de stijl van het Nationaal Park en gerechten zoals Nationaal Park-wildburgers of flammkuchen, elk van onze partners brengt het Nationaal Park op een bijzondere manier dichterbij de gasten.

Met wijn en bier uit het Nationaal Park, speltmeel, honing of het zoekboek voor kinderen nemen gasten een stukje Nationaal Park mee naar huis.






Camping

1 | Campingpark Waldwiesen

Waldwiesen 1 · 55765 Birkenfeld
Tel.: 06782 5215
Mail: info@waldwiesen.de
www.waldwiesen.de

 822 | 823 | 835

 Nationalpark-Tor Erbeskopf: 16 km



Ingrid Schüller

2 | Camping Harfenmühle

Harfenmühle 2 · 55758 Mörschied
Tel.: 06786 1304 · 06786 7076
Mail: mail@harfenmuehle.de
www.harfenmuehle.de

 899

 Nationalpark-Tor Wildenburg: 5 km



Timo Koch

Vakantieparken

3 | Landal Hochwald

Feriedorf Hochwald 1 ·
54427 Kell am See
Tel.: 06589 8443510
Mail: hochwald@landal.de
www.landal.de/hochwald

 222


 Nationalpark-Tor Keltenpark: 24 km



Lieselotte Wegner

4 | Center Parcs Park Bostalsee

Lindenallee 1 · 66625 Nohfelden
Tel.: 06852 902-80
Mail: bostalsee@groupepvc.com
www.centerparcs.de/bostalsee

 R11 | T3

 Nationalpark-Tor Keltenpark: 11 km



Esther Puma



Vakantiehuis / appartement



Birgit & Hans-Joachim Becker


5 | Ferienhaus zum Weiher und Natur-Chalets zum Nationalpark

In der Hintergasse 5/Buchenweg 1+5 · 55758 Allenbach

Tel.: 0151 74441213

Mail: kontakt@natur-chalets-zum-nationalpark.de

www.natur-chalets-zum-nationalpark.de

 800 | 845 | 890

 Nationalpark-Tor Erbeskopf: 10 km



Familie Conrad


6 | Gäste-Domizil Edel-Zeit

Hauptstr. 2b · 55758 Allenbach

Tel.: 06786 2496

Mail: goldcon@web.de

www.domizil-edelzeit.de

 800 | 845 | 890

 Nationalpark-Tor Erbeskopf: 10 km



Dr. Henriette Rheinen & Dr. Juliane Rheinen-Bierle


7 | Alte Revierförsterei

Hauptstraße 16 · 54422 Börfink

Tel.: 0163 7923297

Mail: info@altervierfoersterei.de

www.altervierfoersterei.de

 822 | 880

 Nationalpark-Tor Erbeskopf: 10 km



Manuel Schuh & Marco Best


8 | Villa Vorkastell

Birnbaumweg 10 · 54422 Börfink

Tel.: 0170 2061486 · 06782 989676

Mail: info@villa-vorkastell.de

www.villa-vorkastell.de

 822 | 880

 Nationalpark-Tor Erbeskopf: 10 km



9 | Ferienwohnung Gerhard Wollscheid

Waldstraße 33 · 54413 Damflos
 Tel.: 06503 2048 · 0160 2105662
 Mail: info@fewo-gewo.de
 www.fewo-gewo.de

 208


 Nationalpark-Tor Erbeskopf: 18 km




Gerhard & Margitta
 Wollscheid

10 | Ferienwohnung Räuberhöhle

Borwiese 2 · 54411 Deuselbach
 Tel.: 06504 954434 · 0160 6283024
 Mail: info@getreideladen.de
 www.fewo-raeuberhoehle.de

 346 | 386

 Nationalpark-Tor Erbeskopf: 5 km



Ulrich Manz

11 | Wald und Wiese

Dorfstr. 38 · 55777 Eckersweiler
 Tel.: 0151 62770312
 Mail: info@waldundwiese.land
 www.waldundwiese.land

 822

 Nationalpark-Tor Keltenpark: 28 km



Tessa Mertens &
 Bart Hendrickx

12 | Erholungsoase Alt

Markusstr. 13 · 54413 Geisfeld
 Tel.: 06586 9928569
 Mail: erholungsoase.alt@gmail.com
 www.erholungsoasealt.com

 204

 Nationalpark-Tor Erbeskopf: 15 km




Thomas & Karen Alt



Isolde & Gerhard Ohlde

13 | Dein Blockhaus

Hauptstr. 40 · 55767 Gollenberg
Tel.: 06782 4924
Mail: deinblockhaus@gmail.com
www.deinblockhaus.de

 822 | 829 | 890


 Nationalpark-Tor Erbeskopf: 12 km



Annika & Stefan Rüter

14 | Steinbach See Lodges

Grüner Weg 5-7 · 55758 Langweiler
Tel.: 06786 2901564
Mail: kontakt@steinbach-see-lodges.de
www.steinbach-see-lodges.de

 845 | 899

 Nationalpark-Tor Wildenburg: 8 km



Claudia & Wolfgang Schübler

15 | Waldwasserhaus

Auf der Höhenwiese 4 · 55767 Leisel
Tel.: 0152 38086455
Mail: kontakt@waldwasserhaus-leisel.de
www.waldwasserhaus-leisel.de

 835


 Nationalpark-Tor Wildenburg: 14 km



Manfred Hoffmann &
Susanne Hermann

16 | Haagalm

Haagstr. 33 · 66620 Nonnweiler-Primstal
Tel.: 0172 7384333
Mail: info@haagalm.de
www.haagalm.de

 R2 | 617 | 629

 Nationalpark-Tor Keltenpark: 11 km



17 | Landhaus Müller

Zum Bornflur 6 · 55767 Schwollen
 Tel.: 06787 484
 Mail: fewo.schwollen@me.com
 www.fewoschwollen.de

 835

 Nationalpark-Tor Erbeskopf: 11 km





Manfred & Doris Müller

Hotels

18 | Hotel Vicinity

Neubrucker Str., Gebäude 9928 ·
 55768 Hoppstädten-Weiersbach
 Tel.: 06782 172806
 Mail: info@hotel-vicinity.de
 www.hotel-vicinity.de

  822 | 830 | 835 | 880 | 890



 Nationalpark-Tor Erbeskopf: 19 km




Christoph Frick

19 | Hotel Villa Horbach

Hauptstr. 264 · 55743 Idar-Oberstein
 Tel.: 06781 458770
 Mail: info@villahorbach.com
 www.villahorbach.com

  801 | 802 | 803 | 804 | 812 | 830 |
 835 | 840 | 845 | 850 | 855

 Nationalpark-Tor Wildenburg: 12 km



John Horbach



Angelika Hesserich-Peter

20 | Hotel Haus Schons

Von-Boch-Liebig-Str. 1 · 66693 Mettlach
Tel.: 06864 1214

Mail: info@hotel-haus-schons.de
www.hotel-haus-schons.de

250 | 255 | 401 | 403

Nationalpark-Tor Keltenpark: 43 km



Ulrike Schmidt

21 | Bahnhof Thalfang

Charlottenhöhe 1 · 54424 Thalfang
Tel.: 06504 9569330

Mail: info@bahnhof-thalfang.de
www.bahnhof-thalfang.de

380 | 800

Nationalpark-Tor Erbeskopf: 8 km

Hotels + Restaurants



Ingo Steuer

22 | Hotel Restaurant Café Steuer

Hauptstr. 10 · 55758 Allenbach
Tel.: 06786 2089

Mail: info@hotel-steuer.de
www.hotel-steuer.de

800 | 845 | 890

Nationalpark-Tor Erbeskopf: 10 km



Familie Rech

23 | Hotel-Restaurant Zum Stern

Ausweilerstr. 2 · 55774 Baumholder
Tel.: 06783 5877

Mail: kontakt@zum-stern-
baumholder.de
www.zum-stern-baumholder.de

290 | 822 | 823

Nationalpark-Tor Erbeskopf: 31 km




24 | Forellenhof Trauntal

In den Quellwiesen · 54422 Börfink-Einsiederhof

Tel.: 06782 109888

Mail: info@forellenhof-trauntal.de
www.forellenhof-trauntal.de

 822 | 880

 Nationalpark-Tor Erbeskopf: 13 km




Andrea Windsberger

25 | Merker's Bostal Hotel & Restaurant

Bostalstraße 46 · 66625 Bosen

Tel.: 06852 90240

Mail: info@merkers-hotel.de
www.merkers-hotel.de

 R11 | R20 | T3 | T4 | N62

 Nationalpark-Tor Keltenpark: 9 km



Hennig & Henriette Merker


26 | Hotel Forellenhof

Reinhardtsmühle 1 ·
 55626 Bundenbach/Rudolfshaus

Tel.: 06544 373

Mail: info@hotel-forellenhof.de
www.hotel-forellenhof.de

 860

 Nationalpark-Tor Wildenburg: 22 km



Gerd Weckmüller

27 | Seezeitlodge Hotel GmbH

Am Bostalsee 1 ·
 66625 Nohfelden-Gonnesweiler

Tel.: 06852 80980

Mail: mail@seezeitlodge.de
www.seezeitlodge-bostalsee.de

 R11

 Nationalpark-Tor Keltenpark: 15 km



Kathrin & Christian Sersch



Lola Güldenberg

28 | Landhaus Gräfendhron

Kapellenstrasse 15-17 ·
 54426 Gräfendhron
 Tel.: 06504 954990
 Mail: info@landhaus-graefendhron.de
 www.landhaus-graefendhron.de

387

Nationalpark-Tor Erbeskopf: 14 km

Kuno Conrad & Sigrid
 Schupp-Conrad

29 | Diamanhotel Idar-Oberstein

Tiefensteiner Straße 235 ·
 55743 Idar-Oberstein
 Tel.: 06781 93370
 Mail: welcome@diamanhotel.de
 www.diamanhotel.de

800 | 804 | 840 | 845

Nationalpark-Tor Wildenburg: 10 km

Michael Krämer

30 | Hotel Restaurant zur Post

Hochwaldstr. 2 · 54427 Kell am See
 Tel.: 06589 91710
 Mail: info@postkueche.de
 www.postkueche.de

203 | 222 | 230

Nationalpark-Tor Keltenpark: 20 km

Felix & Marleen Heylmann

31 | Das Marienhöh

Marienhöh 2-10 · 55758 Langweiler
 Tel.: 06786 292990
 Mail: info@dasmarienhoe.de
 www.dasmarienhoe.de

845 | 899

Nationalpark-Tor Wildenburg: 9 km



32 | Menschels Vitalresort

Naheweinstraße 65 ·
55566 Meddersheim/Bad Sobernheim
Tel.: 06751 850
Mail: info@menschel.com
www.menschel.com

 285


 Nationalpark-Tor Wildenburg: 39 km



Birgit Menschel

33 | Buchnas Landhotel Saarschleife

Cloefstr. 44 · 66693 Mettlach-Orscholz
Tel.: 06865 179-0
Mail: info@hotel-saarschleife.de
www.hotel-saarschleife.de

 265 | 401 | 403


 Nationalpark-Tor Keltenpark: 49 km




Michael Buchna

34 | Hotel Hochwald-Lodge

Unterer Markt 2-4 · 54497 Morbach
Tel.: 06533 9553552
Mail: hotel@hochwald-lodge.de
www.hochwald-lodge.de

 311 | 840 | 845 | 343 | 346 | 347


 Nationalpark-Tor Erbeskopf: 12 km



Familie Ertz-Pölcher

35 | Victor's Seehotel Weingärtner

Bostalstraße 12 ·
66625 Nohfelden-Bosen
Tel.: 06852 8890
Mail: info.nohfelden@victors.de
www.victors.de/hotels/victor-s-
seehotel-weingaertner

 R11 | R20 | T3 | T4 | N62

 Nationalpark-Tor Keltenpark: 10 km




Gerold Weingärtner &
Cindy Manfra



Margit & Stefan Klinck mit
Marie-Thérèse Marx

36 | Waldhotel Felschbachhof

Felschbachhof 1 · 66887 Ulmet
Tel.: 06387 9110
Mail: info@felschbachhof.de
www.felschbachhof.de

 270 | 271

 Nationalpark-Tor Erbeskopf: 48 km

Cafés + Restaurants



Michael & Kerstin Eiden

37 | Eiden dorf.treff.

Hauptstraße 30 · 54413 Grimburg
Tel.: 0152 08901069
Mail: info@eiden-dorftreff.de
www.eiden-dorftreff.de

 201


 Nationalpark-Tor Keltenpark: 16 km



Marco Best

38 | Bistro Hunsrückhaus am Nationalpark-Tor Erbeskopf

Hunsrückhaus · 54426 Hilscheid
Tel.: 06782 8764-366
Mail: info@cafe-hunsrueckhaus.de
www.cafe-hunsrueckhaus.de


 800 | 890

 Direkt am Nationalpark-Tor Erbeskopf



39 | Café Keltkatz

Bahnhofstr. 3 · 66625 Nohfelden
 Tel.: 06852 809955
 Mail: info@spindler-brot.de
 www.spindler-brot.de

 R11 | 602 | T3 | N62


↔ Nationalpark-Tor Keltenpark: 14 km



Elisabeth Spindler

40 | Marie-Luise & Jypsie's

Brühlstraße 6b ·
 66625 Nohfelden-Bosen
 Tel.: 06852 4859922
 Mail: info@marieluise-jypsies.de
 www.marieluise-jypsies.de

 R11 | R20 | T3 | T4 | N62


↔ Nationalpark-Tor Keltenpark: 10 km



Marie-Luise Bloch mit
 Joana & Justin Dametto

41 | Landhaus Spanier

Hochwaldstraße 40 ·
 66620 Nonnweiler-Otzenhausen
 Tel.: 06873 91088
 Mail: info@landhaus-spanier.de
 www.landhaus-spanier.de

 R20 | T4

↔ Nationalpark-Tor Keltenpark: 1 km



Stefan Spanier, Anja Faust-
 Spanier & Johanna Spanier

42 | Hofgut Dösterhof

Dösterhof 1 · 66687 Wadern
 Tel.: 06871 6369020
 Mail: kontakt@doesterhof.de
 www.doesterhof.de

↔ Nationalpark-Tor Keltenpark: 17 km



Jennifer Blasius



Vergaderlocaties, groepsaccommodaties en vrijetijdsbestedingen



Nadine Frankreiter

43 | Gästehaus Braunshausen

Peterbergstraße 40 ·
66620 Nonnweiler-Braunshausen
Tel.: 06873 6686-0
Mail: info@gaestehaus-braunshausen.de
www.gaestehaus-braunshausen.de

T1 | T4

Nationalpark-Tor Keltenpark: 7 km



Marco Wölflinger

44 | Europäische Akademie Otzenhausen gGmbH

Europahausstraße 35 · 66620
Nonnweiler-Otzenhausen
Tel.: 06873 662-0
Mail: info@eao-otzenhausen.de
www.eao-otzenhausen.de

R20 | T4

Nationalpark-Tor Keltenpark: 1 km



Marion & Michael
Metzmacher

45 | Amahady Lifestyle-Center

Ackerstrasse 7 · 55758 Veitsrodt
Tel.: 06781 2179594
Mail: info@amahady.de
www.amahady.de

850 | 855

Nationalpark-Tor Wildenburg: 5 km



Winkels en voorzieningen


46 | Edeka-Decker's Team Birkenfeld

Brückener Straße 4 · 55765 Birkenfeld

Tel.: 06782 9880090

Mail: edeka-maerkte@e-deckers-team.de

www.e-deckers-team.de

 822 | 823 | 229 | 835 | 880 | 890

 Nationalpark-Tor Erbeskopf: 14 km



Alexandra & Manuel Decker

47 | Edeka-Decker's Team HoWei


Saarstraße 129 ·

55768 Hoppstädten-Weiersbach

Tel.: 06782 887890

Mail: edeka-maerkte@e-deckers-team.de

www.e-deckers-team.de

 822 | 830 | 890

 Nationalpark-Tor Erbeskopf: 21 km



Alexandra & Manuel Decker
mit Team



Doe nu mee!

Als donateur, sponsor of met een project sponsoring ondersteunt u natuur- en soortenbescherming, klimaat- en milieubescherming en een duurzame levenswijze:

www.freundeskreisnationalpark.org

De vereniging ondersteunt het nationaal park als sponsor met tal van lokale projecten.

www.nationale-naturlandschaften.de

Het overkoepelende merk ondersteunt 141 grote beschermde natuurgebieden in Duitsland.

Onze Junior Rangers worden door de Freundeskreis Nationalpark Hunsrück-Hochwald ondersteund met geld en materiële donaties. De Nationale Naturlandschappen initiëren in heel Duitsland educatieve programma's, zoals het Junior Ranger-programma.

Uitgever:

Nationalpark Hunsrück-Hochwald, An der K 49, 54422 Börfink
Tel. 06131-884152-0, Mail: poststelle@nlphh.de, www.nlphh.de

Concept & totale productie: RHEINDENKEN GmbH

Fotografie: istockphoto.com/JMrocek (Titelbild), Konrad Funk (S. 4, 13, 15, 18, 19, 20, 21, 29, 32, 35, 37, 50, 64), Gadah Shatanawi (S. 7, 15, 47, 50), Anton Didas (S. 8, 16, 17, 49), Klaus-Peter Kappest (S. 9, 11, 25), RPT/Romantic Cities (S. 9, 14), Sebastian Gsimbsl (S. 11), Raphael Schmatz (S. 12, 49), Lara Renette (S. 13, 17), Klaus Goerg (S. 15), Bike Region Hunsrück-Nahe/Vincent Dommer (S. 22, 49), Mariam Landgraf (S. 26, 27, 38, 40, 41), Majon Galle (S. 28), RPT/Dominik Ketz (S. 30, 31), Dr. Andrea Kaus-Thiel (S. 36), Carsten Morkel (S. 41), Anna-Maria Rauber (S. 41), Dr. Martin Mörsdorf (S. 43), Dr. Dorothee Killmann (S. 44), Dr. Eberhard Fischer (S. 45), Naheland Touristik (S. 49), Frank Rauber (S. 49), Jan Holub (S. 49), Edelsteinland (S. 49), Moritz Attenberger (S. 49), Nationalparkamt (S. 51-63)



Rheinland-Pfalz

SAARLAND



Nationale
Naturlandschaften

